



# Ergebnisse der Online-Beteiligung

## Gemeinde Ahrensböök

Juni 2022

## Ergebnisse der Online-Beteiligung

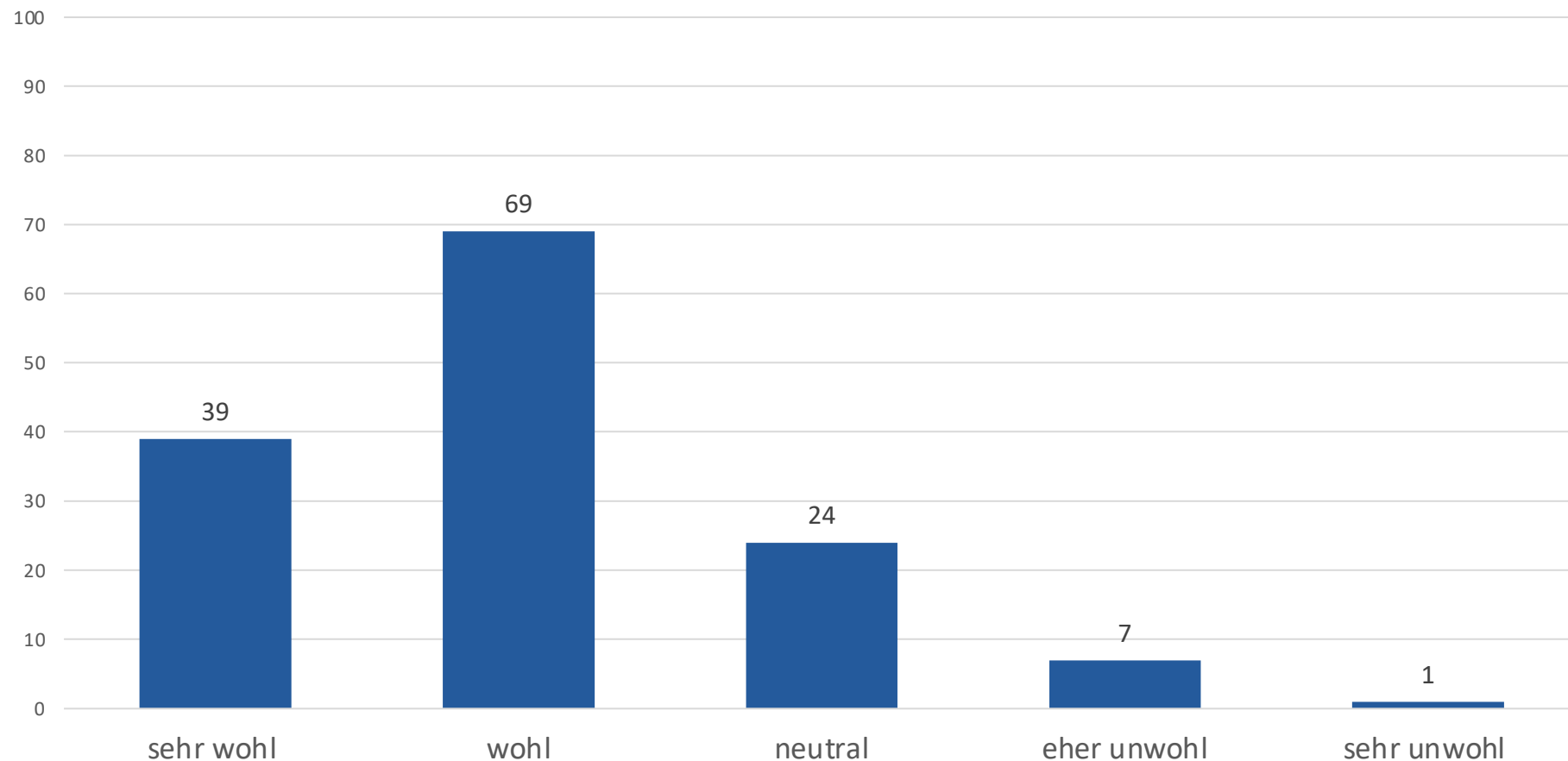
- Städtebau / Nutzungen
- Einzelhandel
- Stadtbild / Freiraum / Image
- Mobilität
- Wohnsituation
- Klimaschutz / Klimaanpassung
- Persönliche Angaben

**Umfrage:**  
**144 Fragebögen,**  
davon 126 aus Ahrensböök  
und 14 außerhalb

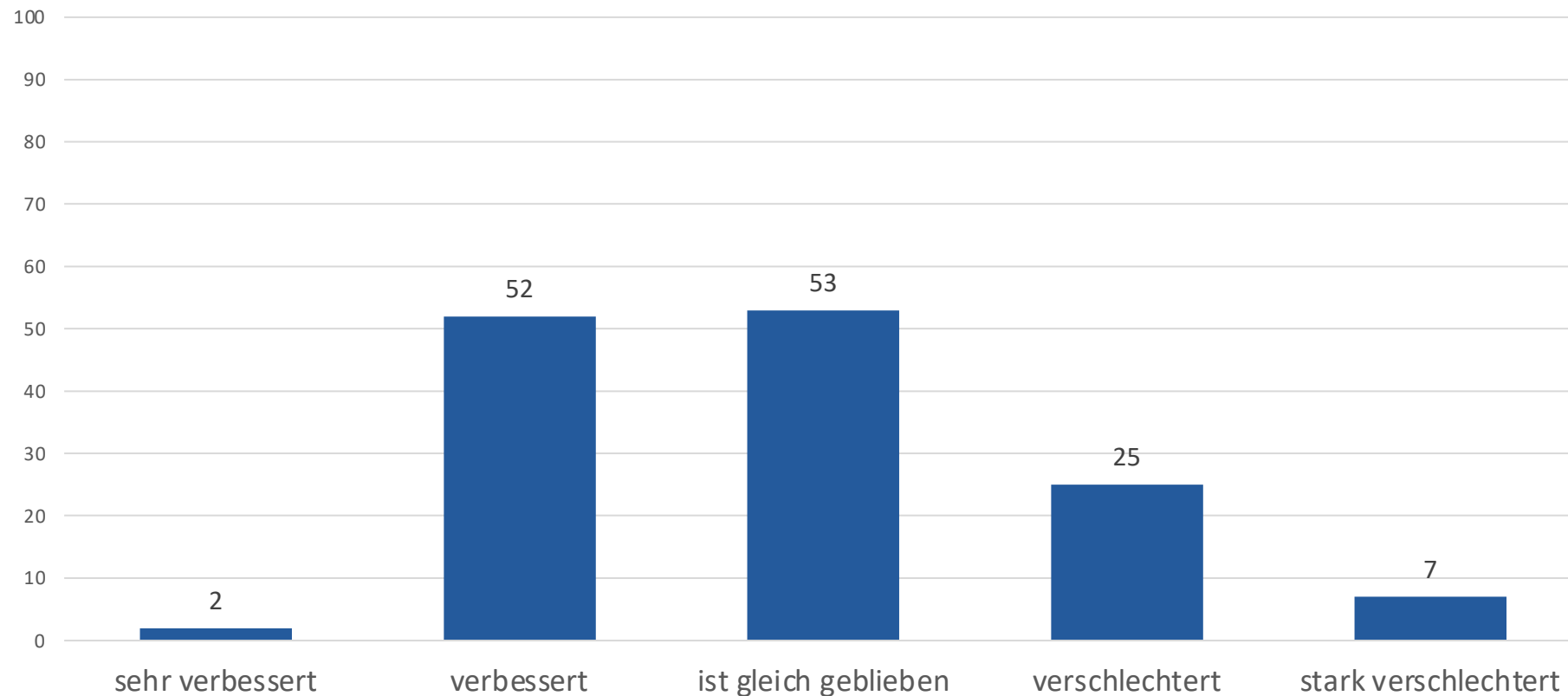
## Fragen 1 – 4

Allgemeine Fragen zu Städtebau, Freiraum, Nutzungen

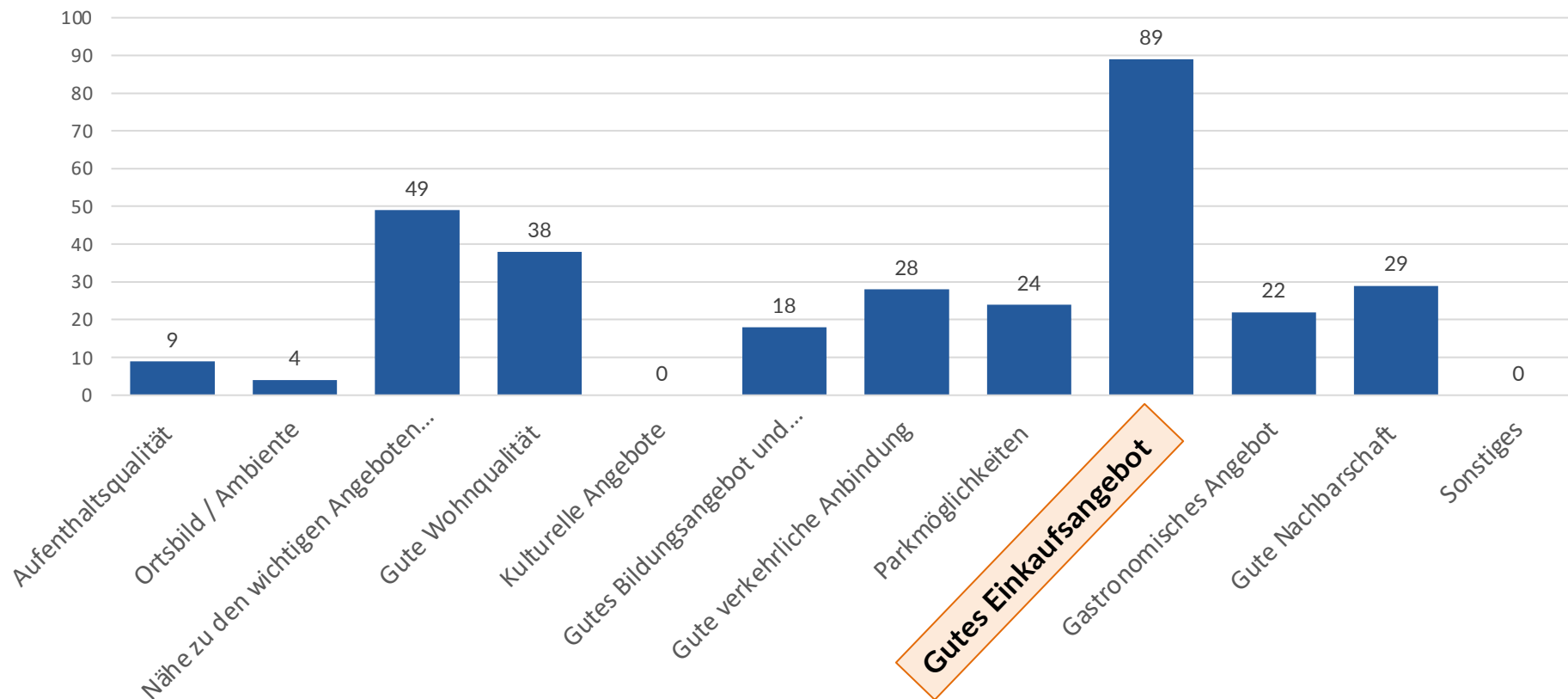
Frage 1: In der Gemeinde Ahrensböök fühle ich mich...



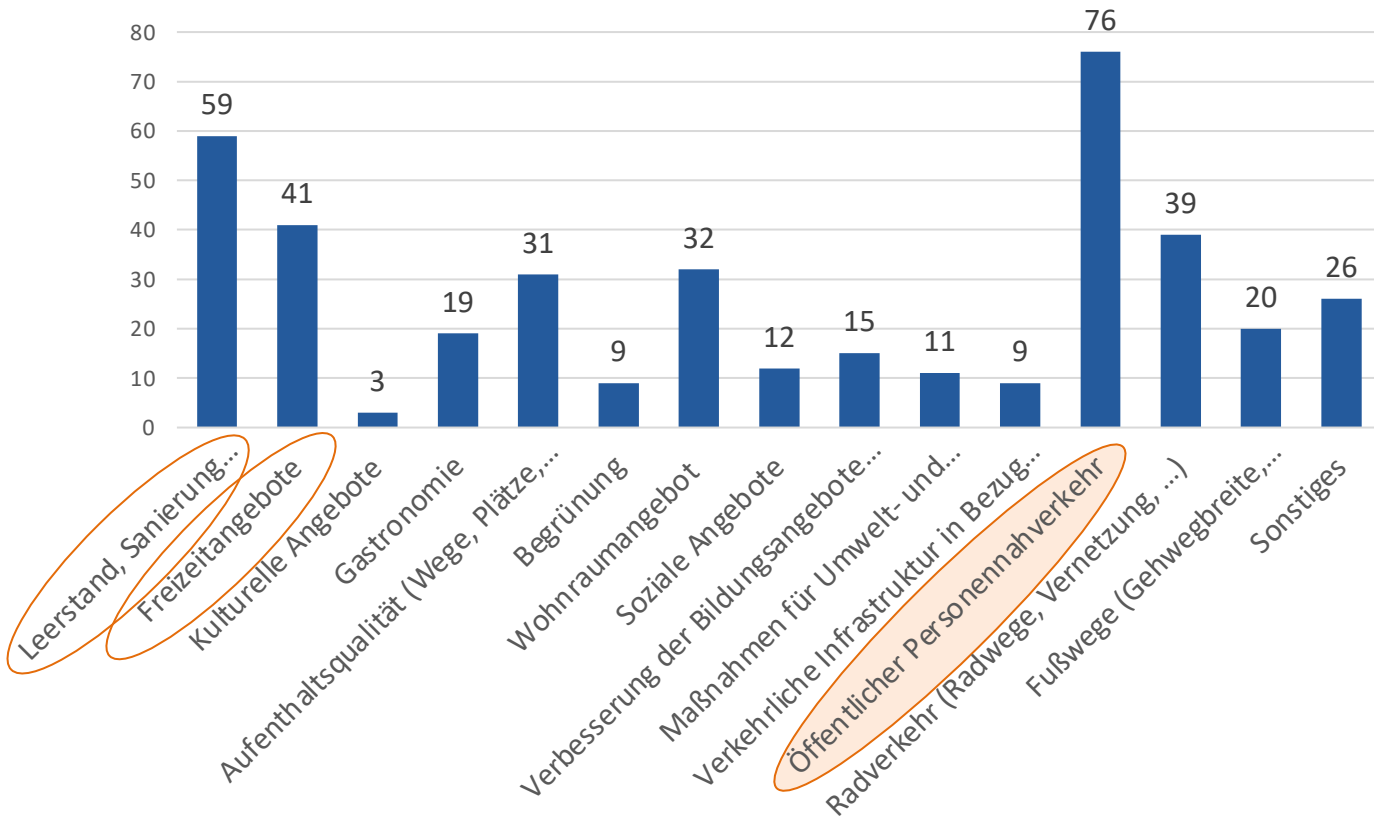
## Frage 2: In den letzten 10 Jahren hat sich der Gesamteindruck der Gemeinde Ahrensböck...



### Frage 3: Was gefällt Ihnen besonders gut in Ahrensböck? (max. 3 Antworten)



Frage 4: In welchem Bereich besteht der größte Handlungsbedarf? (max. 3 Antworten)



Weitere Nennungen:

Angebote für Jugendliche fehlen;  
Ärzte fehlen

- Verkehrsberuhigung
- Schlechter Zustand der Fuß- und Radwege
- ÖPNV-Anbindung an das Umland fehlt
- Ein Markt fehlt
- Schattenspender für den Spielplatz fehlen
- Wetterschutz an der ZOB Haltestelle fehlt
- Wander- und Reitwege fehlen

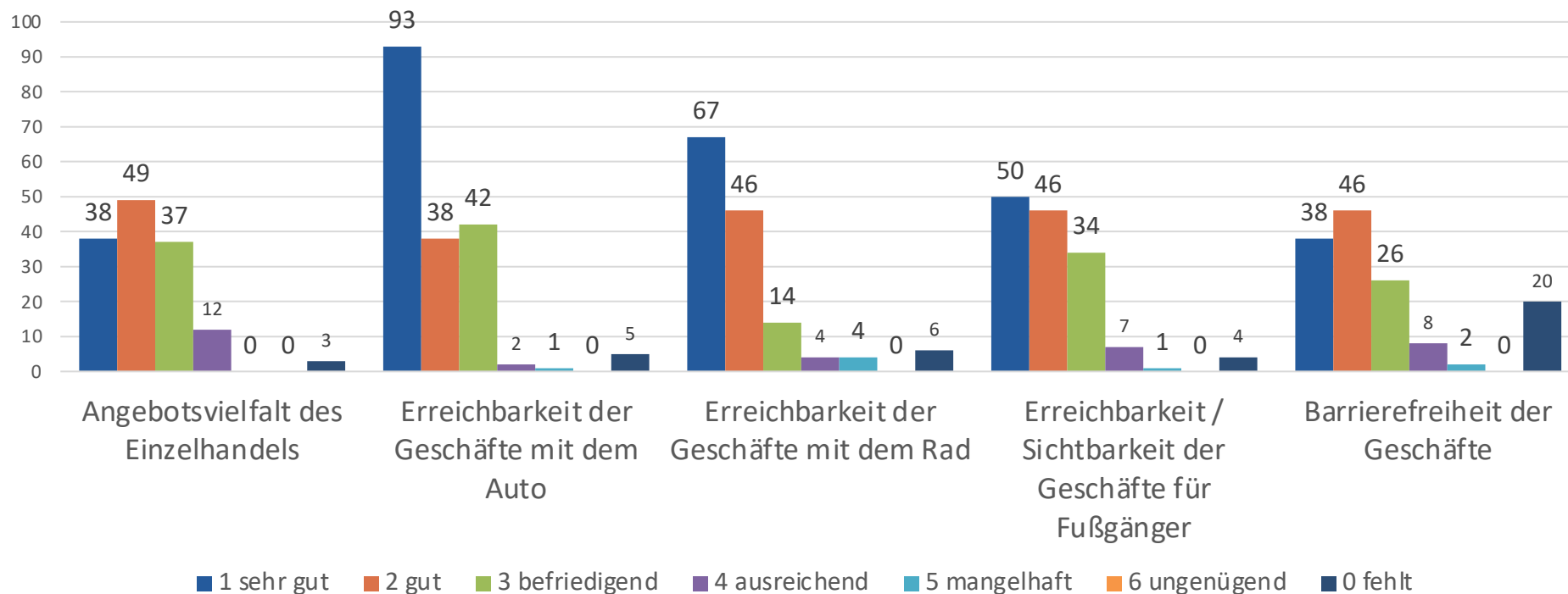
## Fragen 5 – 7

### Fragen zum Einzelhandel

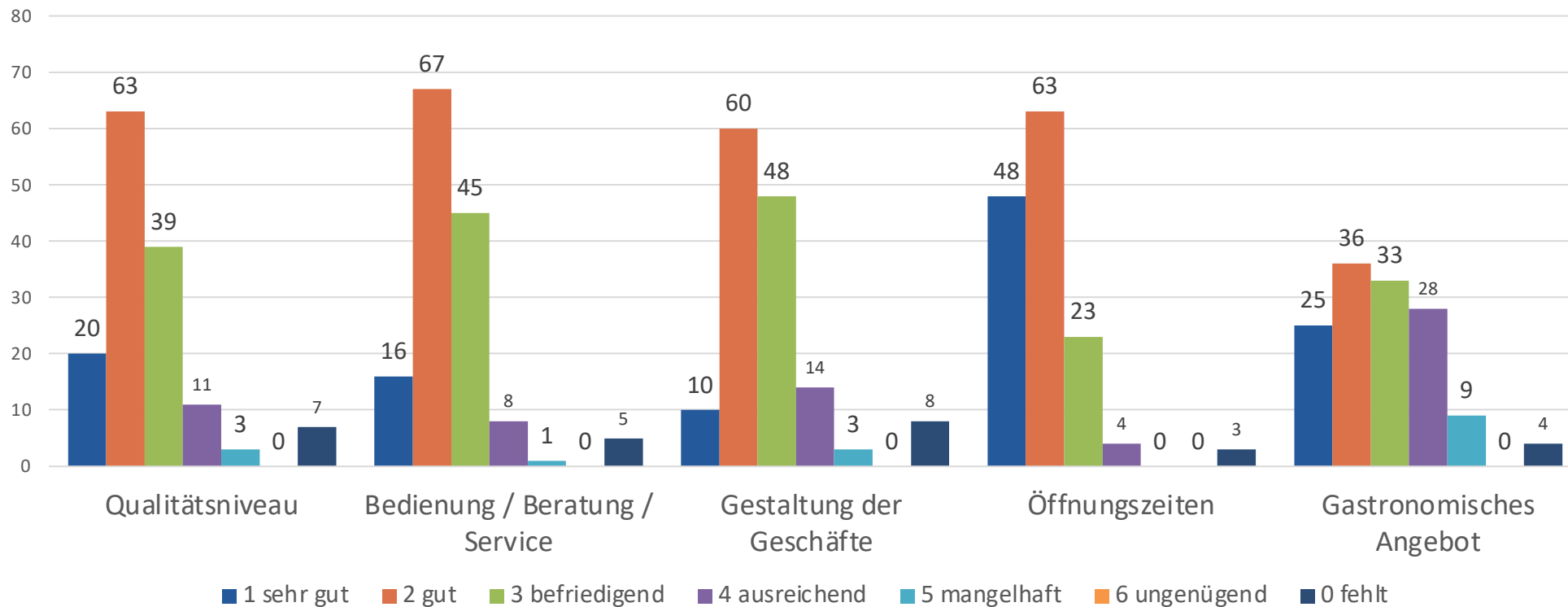


Frage 5a: Wie bewerten Sie das Untersuchungsgebiet als Einzelhandels- und Dienstleistungsstandort anhand der folgenden Aspekte?

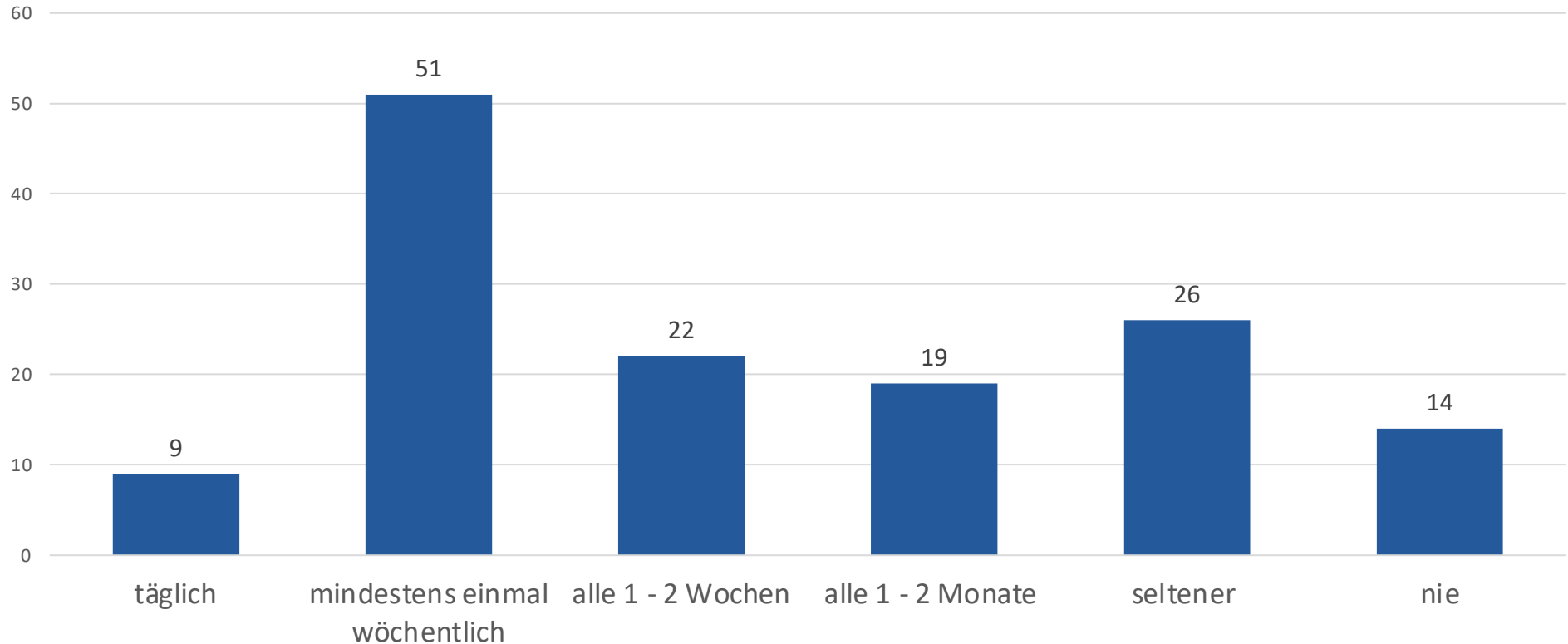
(Bewertung nach Schulnoten)



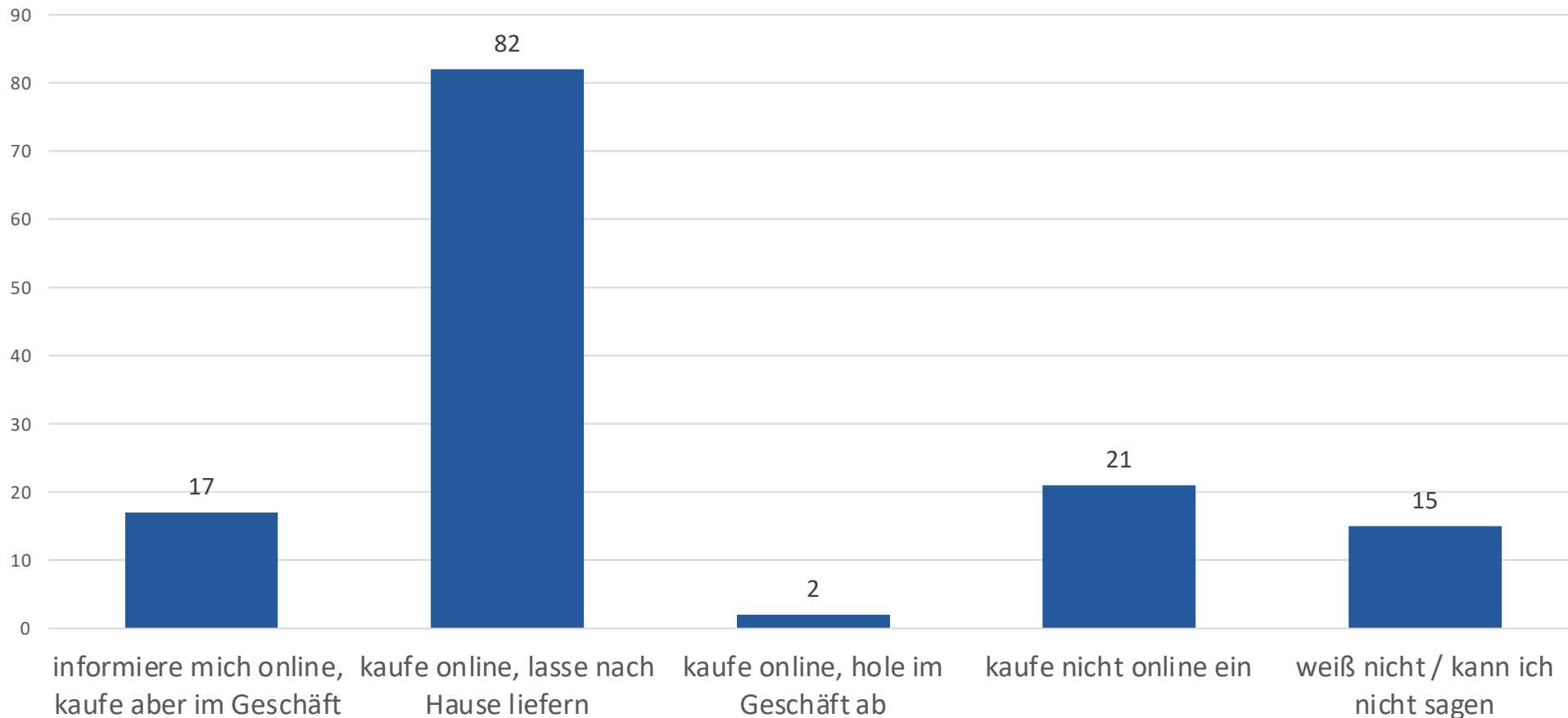
Frage 5b: Wie bewerten Sie das Untersuchungsgebiet als Einzelhandels- und Dienstleistungsstandort anhand der folgenden Aspekte?  
(Bewertung nach Schulnoten)



Frage 6: Wie häufig kaufen Sie in den Geschäften der Plöner Straße / Lübecker Straße ein?



Frage 7: Nutzen Sie regelmäßig die Angebote des online-Handels?



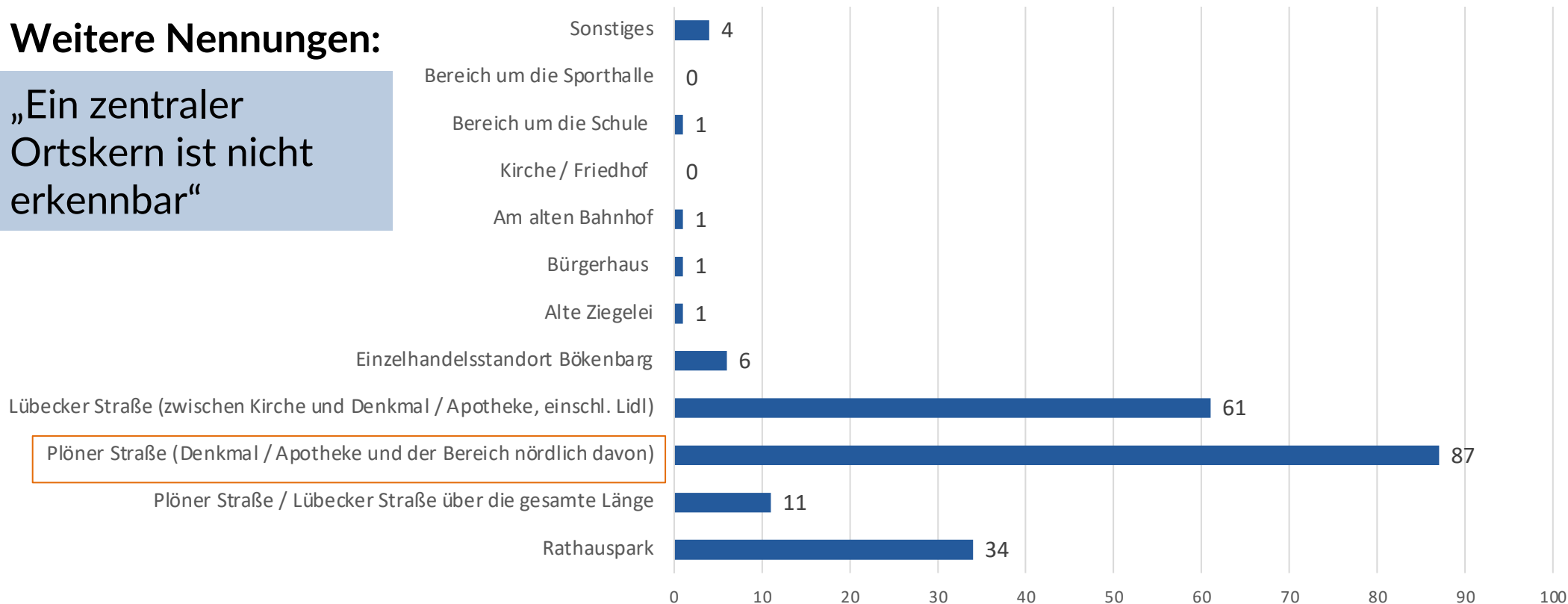
## Fragen 8 – 9

Fragen zum Stadtbild / Freiraum / Image

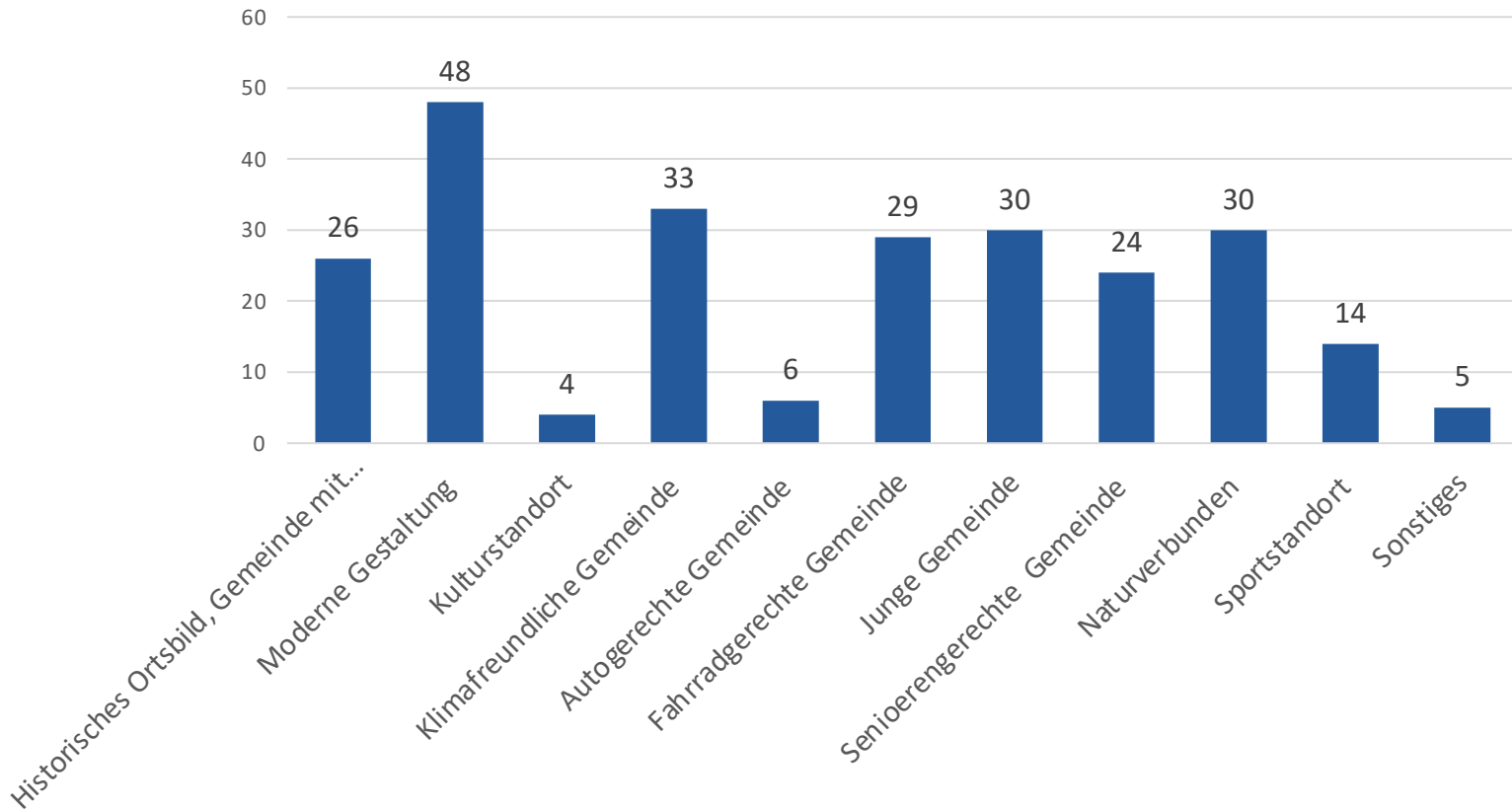
## Frage 8: Wo befindet sich aus Ihrer Sicht das Zentrum / der Ortskern von Ahrensböök?

### Weitere Nennungen:

„Ein zentraler Ortskern ist nicht erkennbar“



Frage 9: Welches Image wünschen Sie sich für das Jahr 2035?  
(max. 2 Antworten)



**Weitere Nennung:**

„Eine Gemeinde, in der das gemeinsame Wohnen und Leben generationsübergreifend im Vordergrund stehen.“

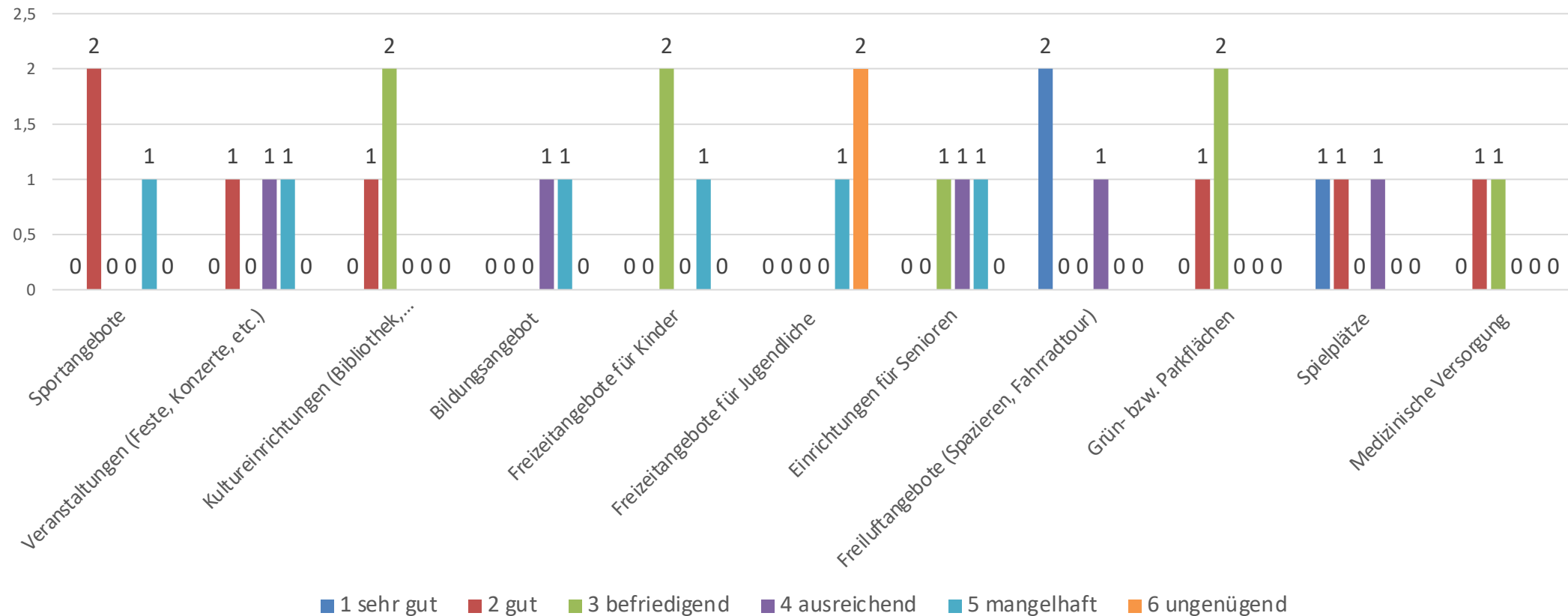
## Fragen 10 – 16

### Fragen zur Mobilität



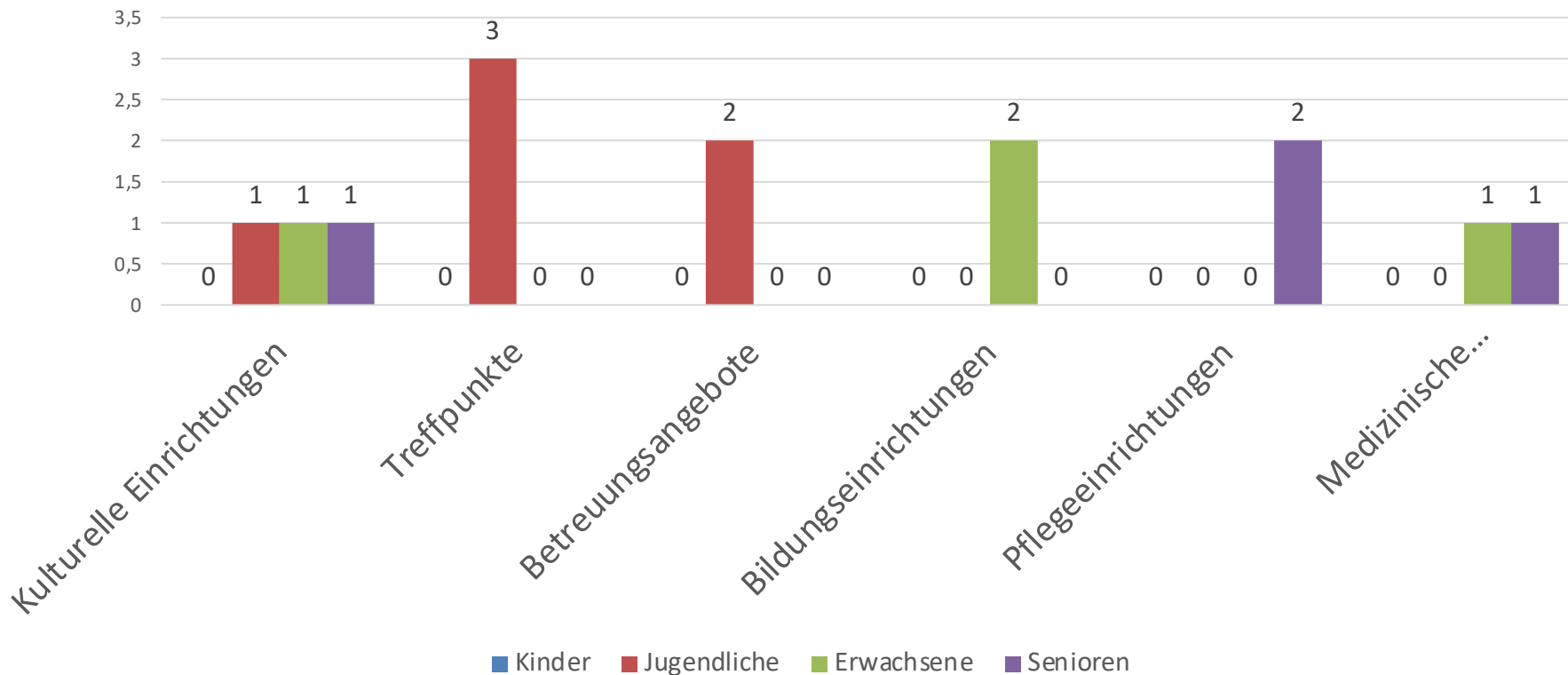
## Frage 10: Wie bewerten Sie die folgenden Angebote im Untersuchungsgebiet?

(Bewertung nach Schulnoten)



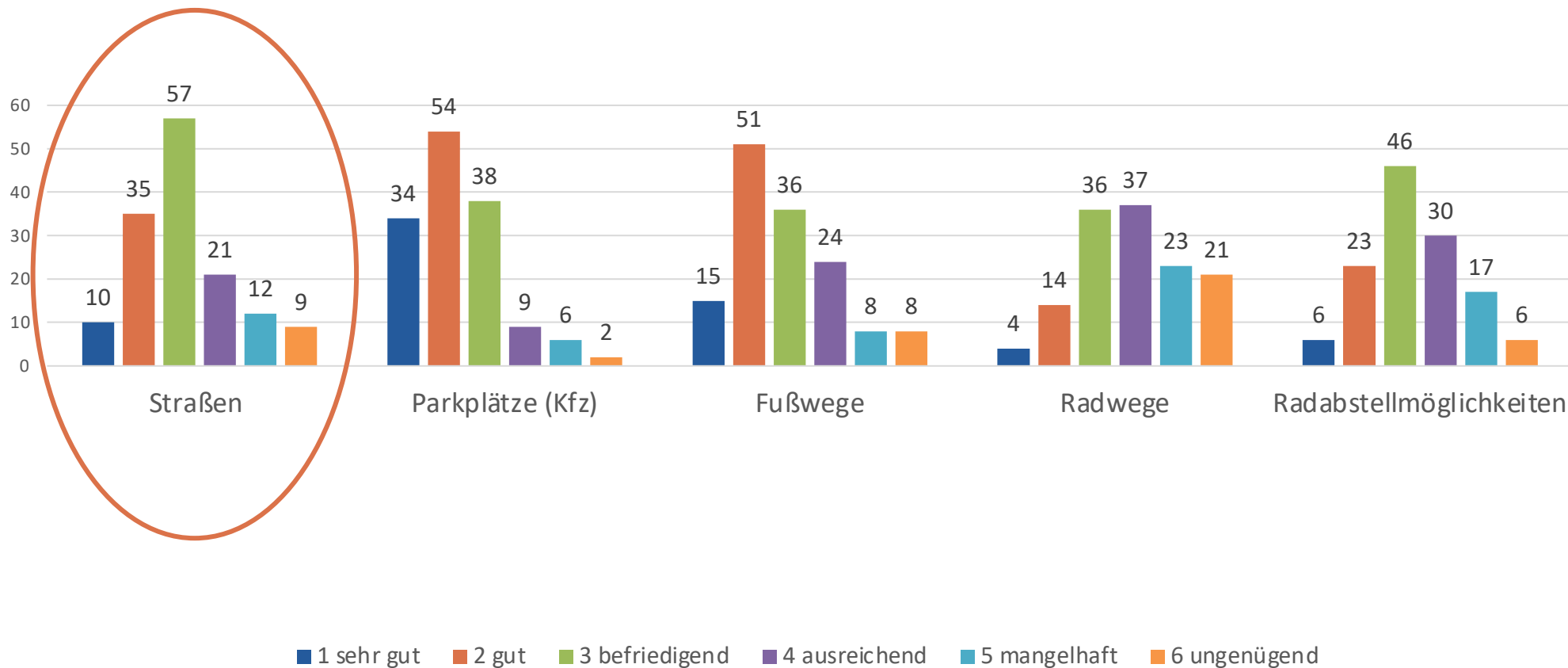
## Frage 11: Welche Angebote fehlen Ihnen für welche Nutzergruppen?

(Bewertung nach Schulnoten)

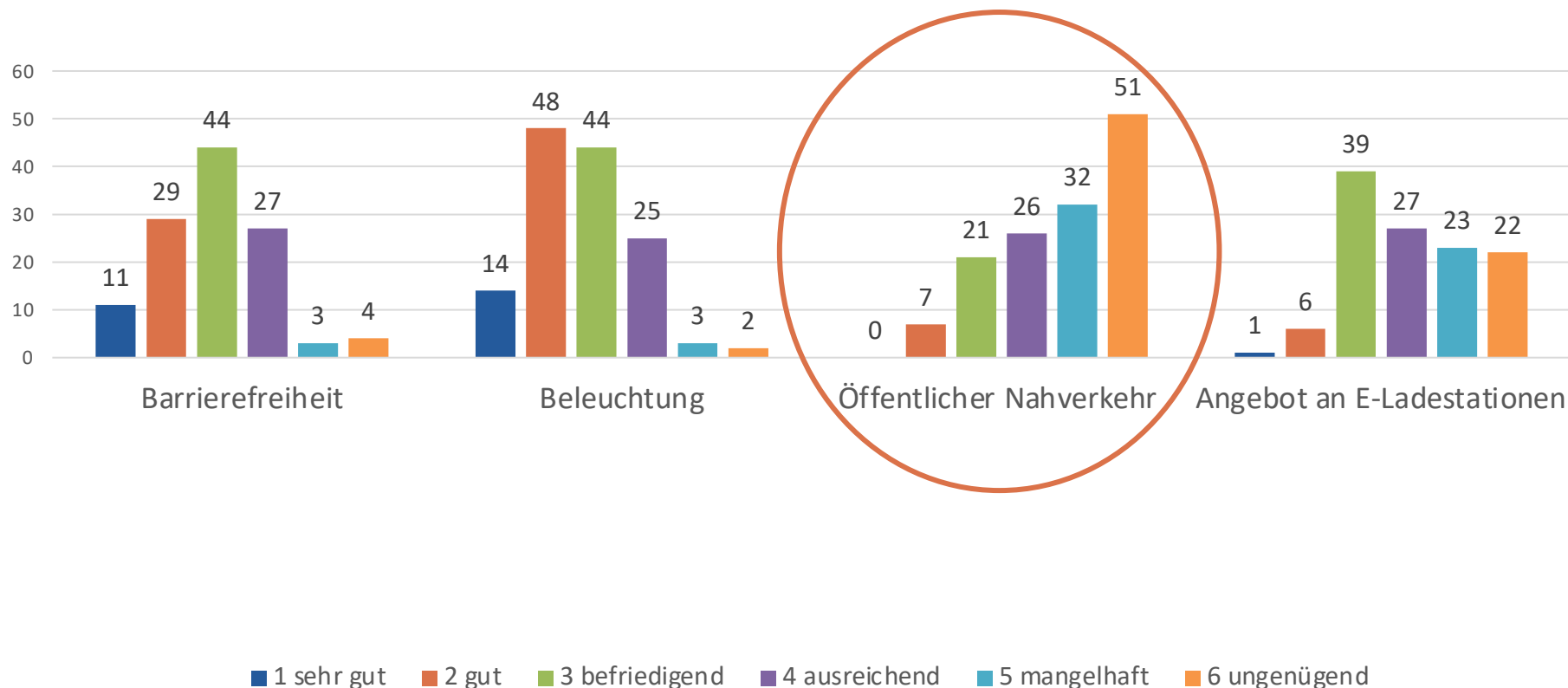


## Frage 12a: Wie zufrieden sind Sie mit der verkehrlichen Infrastruktur?

(Bewertung nach Schulnoten)



## Frage 12b: Wie zufrieden sind Sie mit der verkehrlichen Infrastruktur? (Bewertung nach Schulnoten)



## Welche Konfliktpunkte ergeben sich Ihrer Meinung nach im Verkehr? Sind alle Verkehrsteilnehmer ausreichend berücksichtigt?

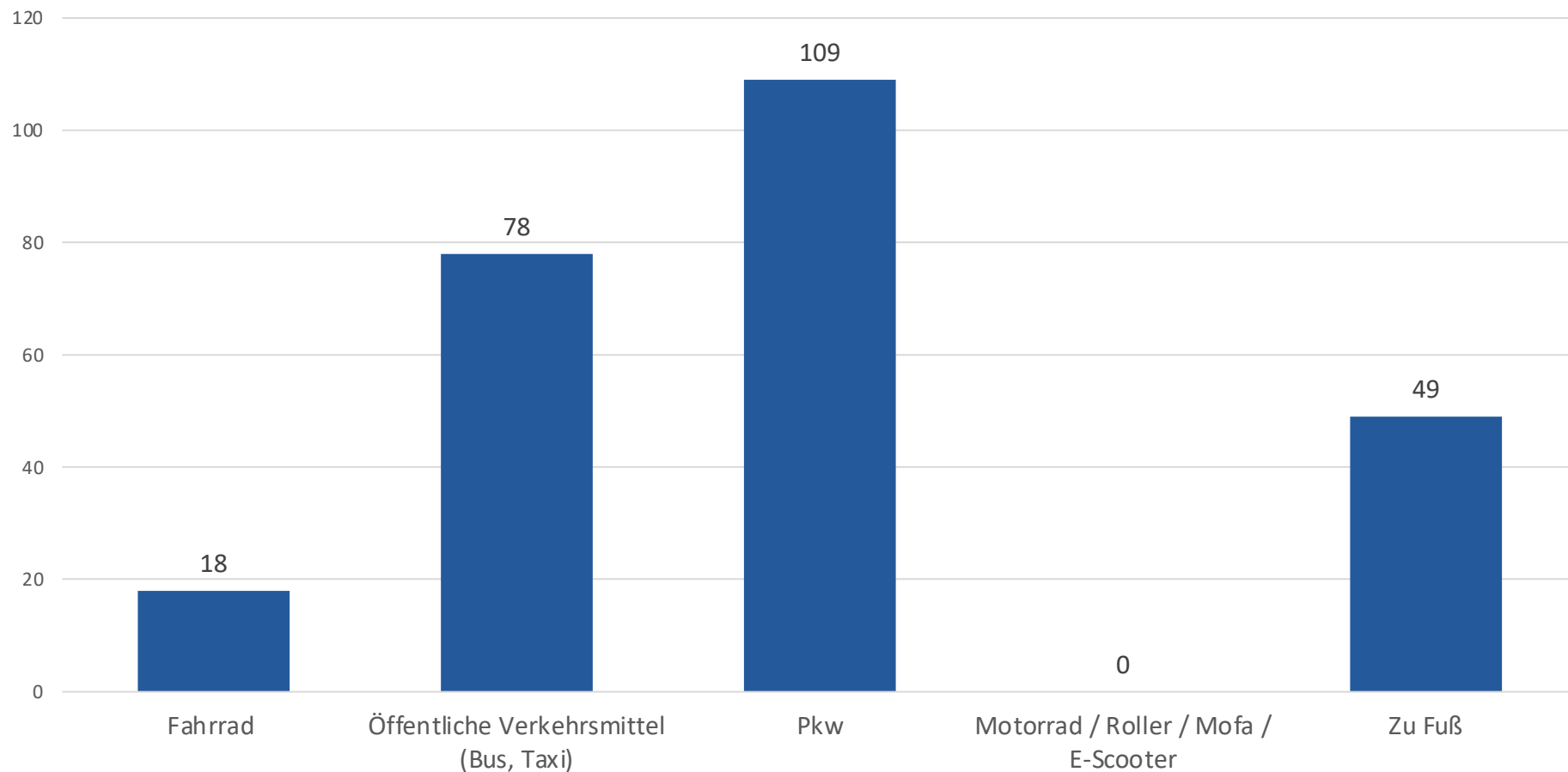
„**Fußgänger**, also auch **Kinder** und **Menschen mit Handicap**, werden an mehreren Stellen im Ort **ignoriert**. Die Fußwege werden dort schlicht zugeparkt. Der Polizei und dem Ordnungsamt sind die Bereiche bekannt; für den Bürger sichtbar ändert sich aber nichts. Markierte **Radwege gibt es zu wenig**. Vorh. Radwege sind teilweise in sehr **schlechtem Zustand**, so das Radfahrer lieber auf der parallel verlaufenden Hauptverkehrsstraße fahren und das Risiko auf sich nehmen.“

„Wenn man in einem der zu Ahrensböck gehörenden Dörfer lebt, gibt es keine Alternative zum Auto. Sollte man **kein Auto** haben oder fahren, so **wird man nicht berücksichtigt**.“

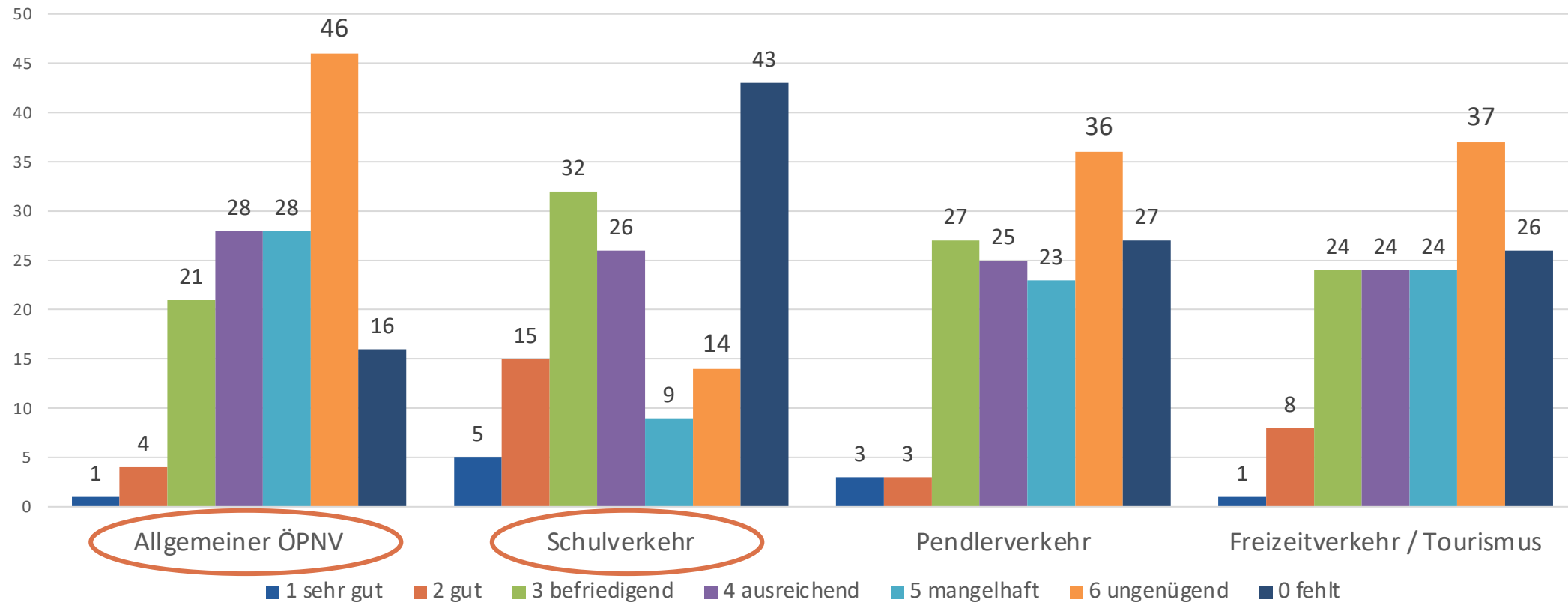
„**Fahrradfahrer / Zweiradfahrer / Fußgänger** haben in Ahrensböck außerhalb des Hauptortes keinerlei Schutz. Speziell die Straße bis Schwochel ist lebensgefährlich. **Keine Ausweichmöglichkeiten**, Autofahrer im Verhältnis zu **schnell**.“

„**Fußgänger** und **Radfahrer** haben in Ahrensböck eindeutig das Nachsehen. 90% fahren auf dem Gehweg, egal welchen Alters. Die **Plöner- und Lübecker Straße** sind gefährlich. Radwege sucht man vergebens. Zustand der Wege ist mäßig. [...] Das Überqueren vom **Norre-Alslev Ring** ist jedes mal ein großes Risiko. Diese **Ortumgehung** ist zur **Rennstrecke** geworden und aufgrund des sehr schlechten Fahrbahnbelags fallen [...] die Teller aus dem Schrank. Einfach schrecklich!“

Frage 14: Wie bewegen Sie sich primär im Untersuchungsgebiet fort?



## Frage 15: Wie zufrieden sind Sie hinsichtlich des öffentlichen Nahverkehrs (ÖPNV) mit dem Angebot?



## Wie sollte der Verkehr in Ahrensbök in Zukunft aussehen?

„**Reduzierte Geschwindigkeit** auf der Hauptstraße, ausgebauter **ÖPNV**“

„Mehr **Radwege**, öffentlicher **Nahverkehr** auch zum Strand“

„**Innovative Angebote** mit flexibler Gestaltung. Hamburger MOIA Prinzip? Anruf oder online Buchung mit Abholtermin; Abo für Pendler zum nächsten Bahnhof; etc “

„**Durchgangsverkehr** durch den Ort minimieren, häufigere und **dichtere Taktung** des **ÖPNV**, mehr Busverkehr in die größeren umliegenden Städte wie Lübeck, Eutin, Bad Segeberg und Scharbeutz“

„**Temporeduzierung** auf 30 KMH im gesamten Ort. Mindestens jedoch auf allen Nebenstraßen. Konsequenz **Radwege** bauen oder auf der Straße markieren.“

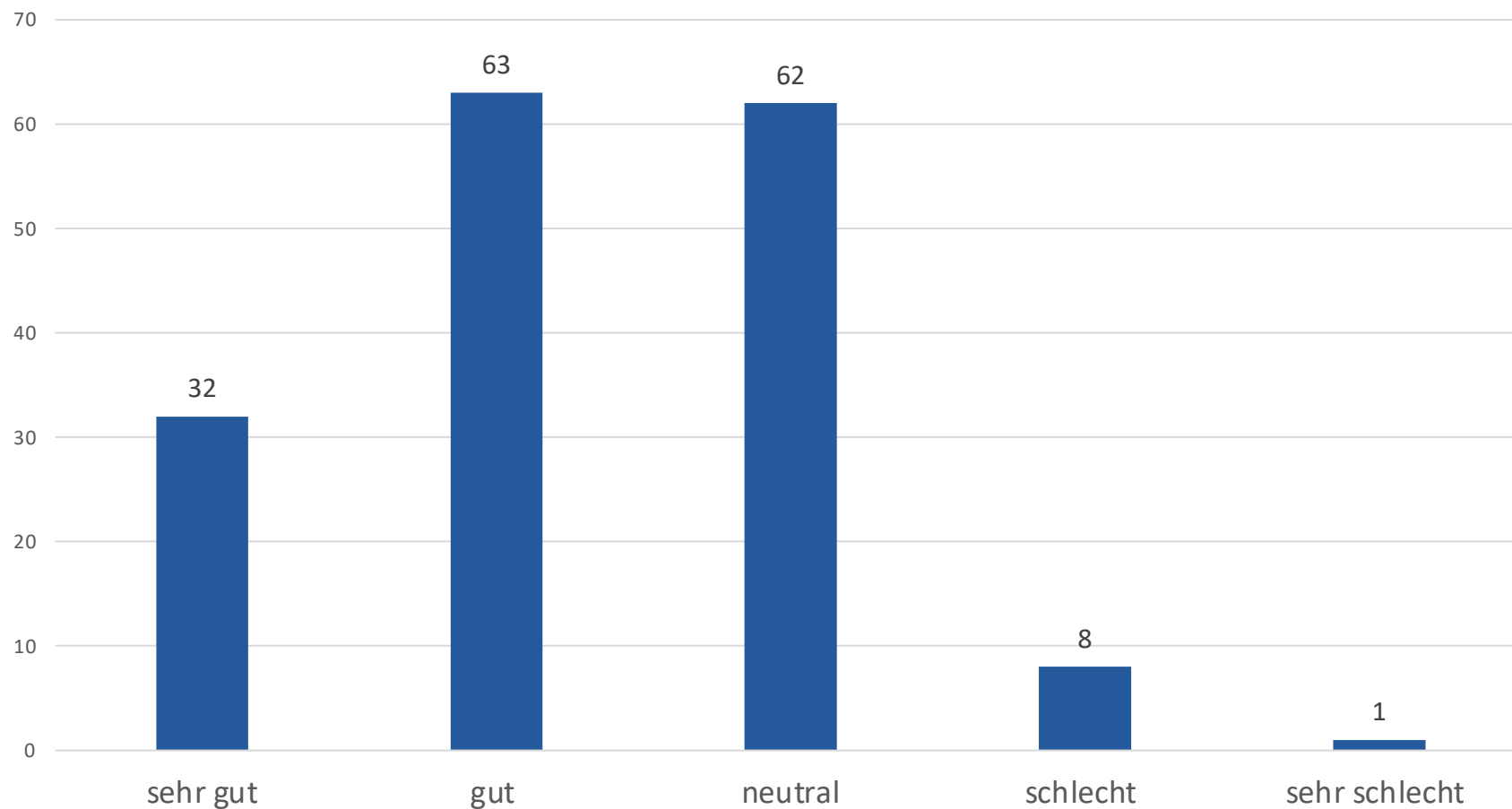
„Ausbau und Instandsetzung der **Radwege**. **Fußwege** instand setzen. Verkehr aus dem Ort umleiten.“



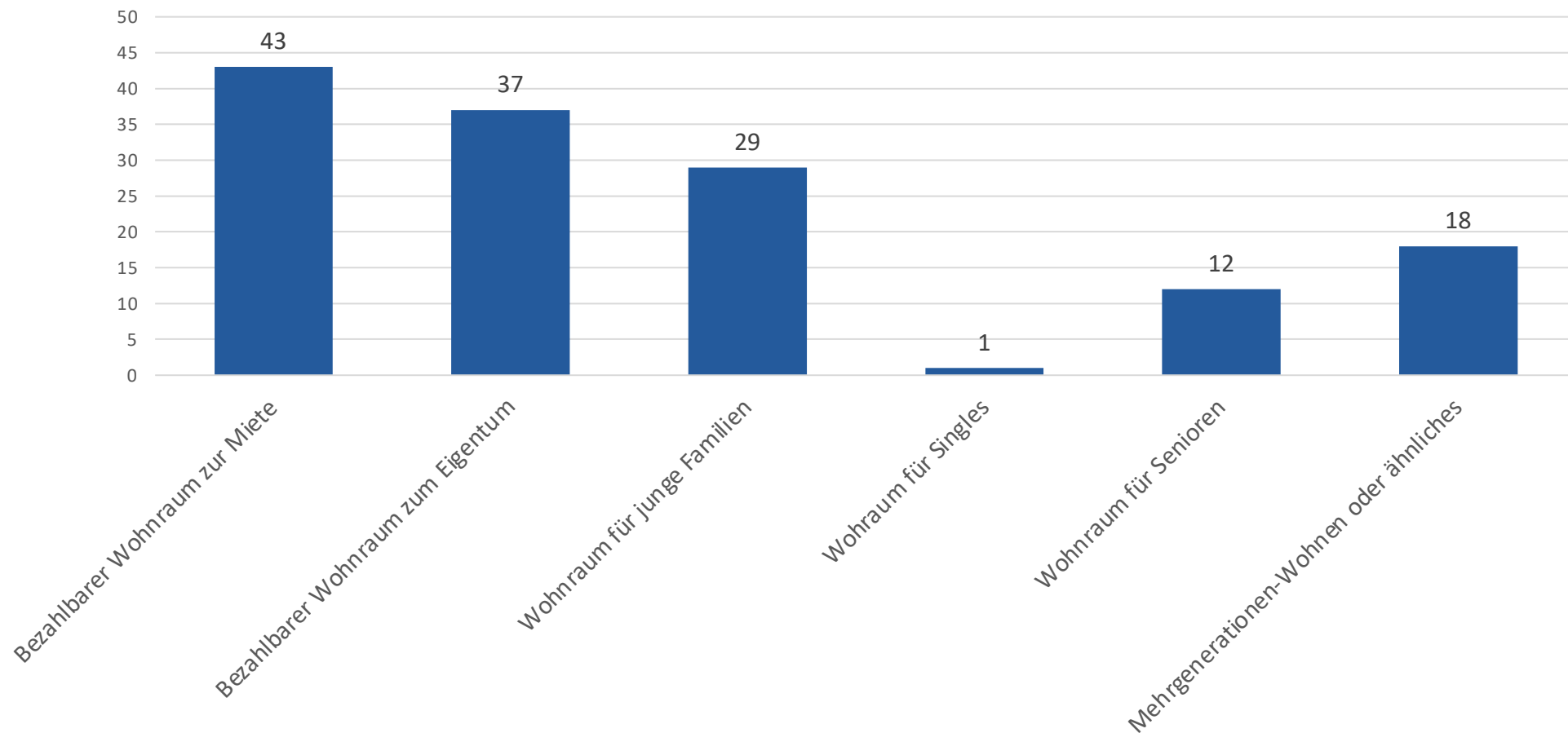
## Fragen 17 – 19

### Fragen zur Wohnsituation in Ahrensböök

Frage 17: Wie bewerten Sie Ahrensböck als Wohnstandort?



Frage 18: Welche Wohnraumangebote sollten mehr gefördert werden?



## Wie stellen Sie sich das Wohnangebot in der Zukunft vor?

„Wenn Wohnraum geschaffen wird, sollte **keine Zerstörung** der vorhandenen **Natur** vorgenommen werden. Warum mitten in die Natur reinbauen, anstatt Felder zu nehmen, die schon direkt an einer Straße liegen.“

„**Berücksichtigung** der Bedürfnisse der verschiedenen **Altersgruppen** und **Lebenskonzepte** (Senioren, junge Familien, Singles, WG's, ...)“

„Wohnangebote der Zukunft sollten immer **flexibel** für **Mehrgenerationen** geschaffen sein, um nicht die Gemeinde in einen Senioren Ort oder in einen nur junge Familien Standort zu clustern.  
Ein Ort mit **mehrschichtigen Angeboten** für jung und alt, **Eigentum** und **Miete** macht die Diversität einer starken Gemeinde aus. [...]“

„**Mehrgenerationen** als Prinzip, um Ältere Gemeindemitglieder im Alltag zu integrieren und Familien mit z.B. Kinderbetreuung zu unterstützen“

„**Umnutzung von Leerstand**“

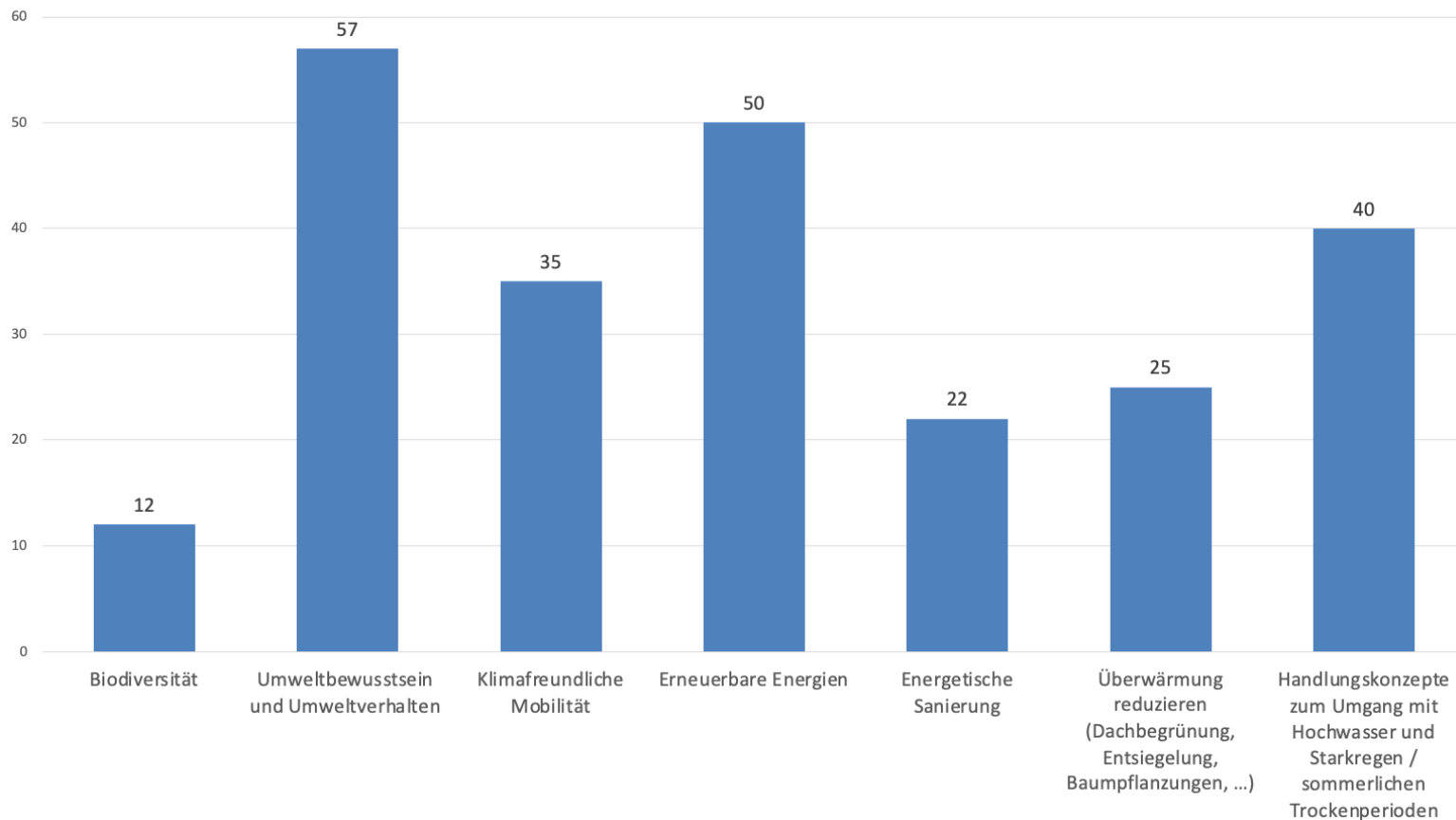
„Mehr **bezahlbarer Wohnraum** für Wenigverdiener (Rentner, Alleinerziehende und Singles)“

„Bessere und bezahlbare Möglichkeiten für **junge Familien** und auch für **Senioren**. Z.B. Senioren WG und betreutes Wohnen.“

## Fragen 20 – 21

Fragen zum Klimaschutz / Klimaanpassung

Frage 20: In welchen Bereichen besteht in Ahrensböck der größte Handlungsbedarf?



### Weitere Nennungen:

- Richtige Pflege der Wiesen und Natur
- Bildungskonzepte mit Blick auf die Zukunft
- Schnelles und stabiles Internet für Home Office
- Förderung des Tierschutzes

## Haben Sie konkrete Vorschläge für Klimaschutzmaßnahmen in Ahrensböck?

„**Parkplatz-PV** auf Supermarkt- Gewerbeparkplätzen / kommunalen Parkplätzen (Globus, Lindenstraße, Busbuchten am ZOB etc.) - **Doppelnutzung** bereits **versiegelter Flächen** mit hohem gestalterischen Anspruch.“

„Erneuerbare Energien, Solarparks, Förderung zum **Aufbau von Solaranlagen** auf EFH und MFH mit der Einspeisung ins Netz; z.B. für Straßenbeleuchtung.“

„Natürlich gewachsene Flächen zur **Blühzeit in Ruhe** lassen. Zu den richtigen Zeitpunkten mähen. **Neophyten bekämpfen**. Flächen entsiegeln. Beleuchtung durch **Straßenlaternen** in der Nacht deutlich **reduzieren**. **Dachbegrünungen**. Mehr **Mülleimer** und Container, Schottervorgärten verbieten (24.11.2020 MILI § 8 Abs. 1 Landesbauordnung). Mehr (**insektenfreundliche**) Bäume und Stauden pflanzen. [...]“

„Ausreichend **öffentlichen Nahverkehr** / **sichere Fahrradwege** einführen, dann würde ich mir für den Weg zur Arbeit überlegen das Auto stehen zu lassen.“

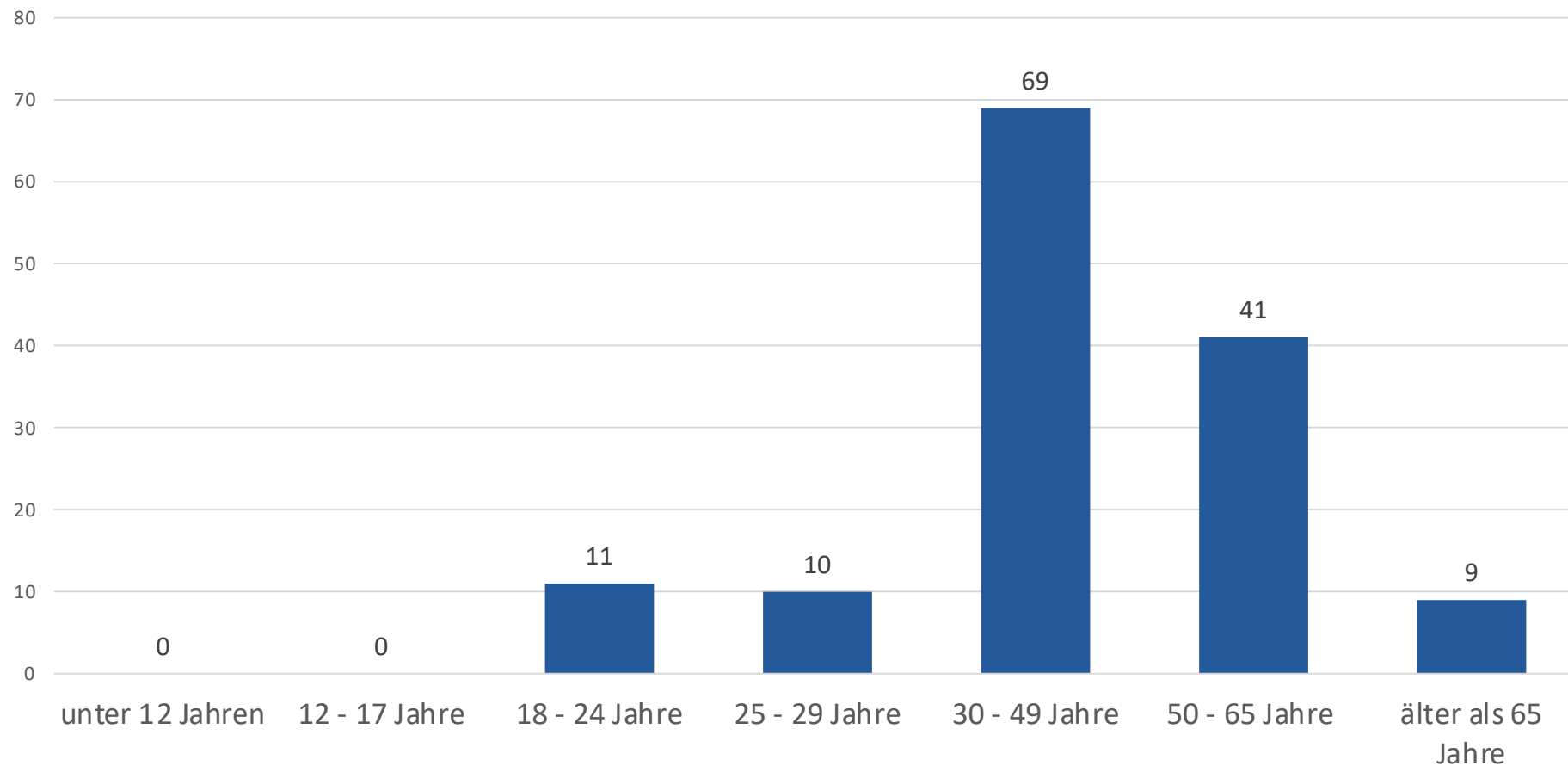
„Ich bin für den **Erhalt des Waldes**. Wenn Bäume gefällt werden, müssen neue gepflanzt werden. Kein Solar auf Feldern, Solar gehört auf Dächer, aber jeder Hausbesitzer soll selbst entscheiden, wann er es anbringt. **Blumenwiese, Moor erhalten**. Wenn es geht, keine weiteren Windräder.“

## Fragen 22 – 26

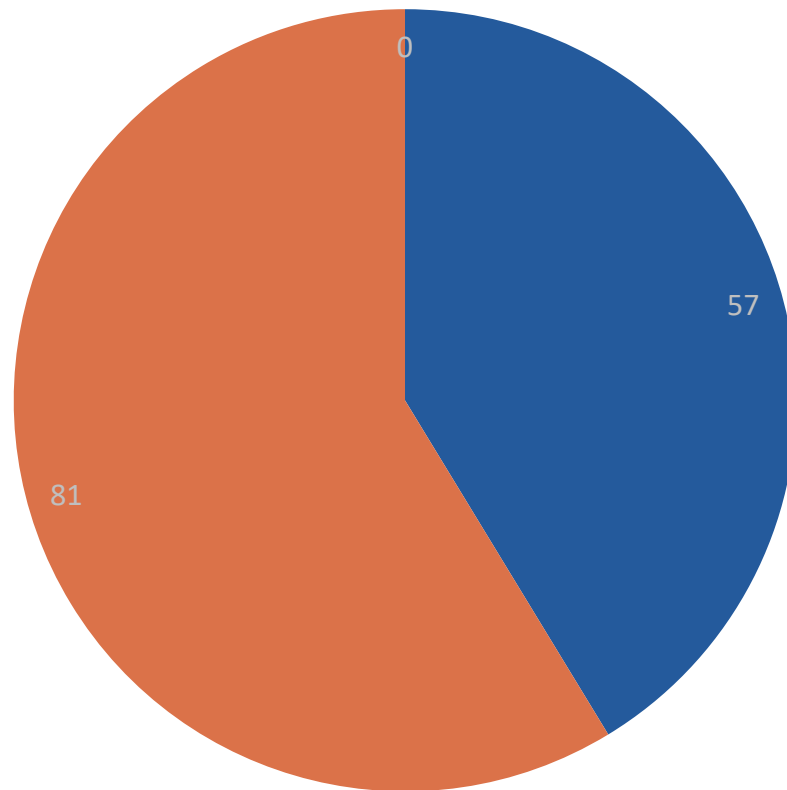
### Fragen zur Person



Frage 22: Mein Alter

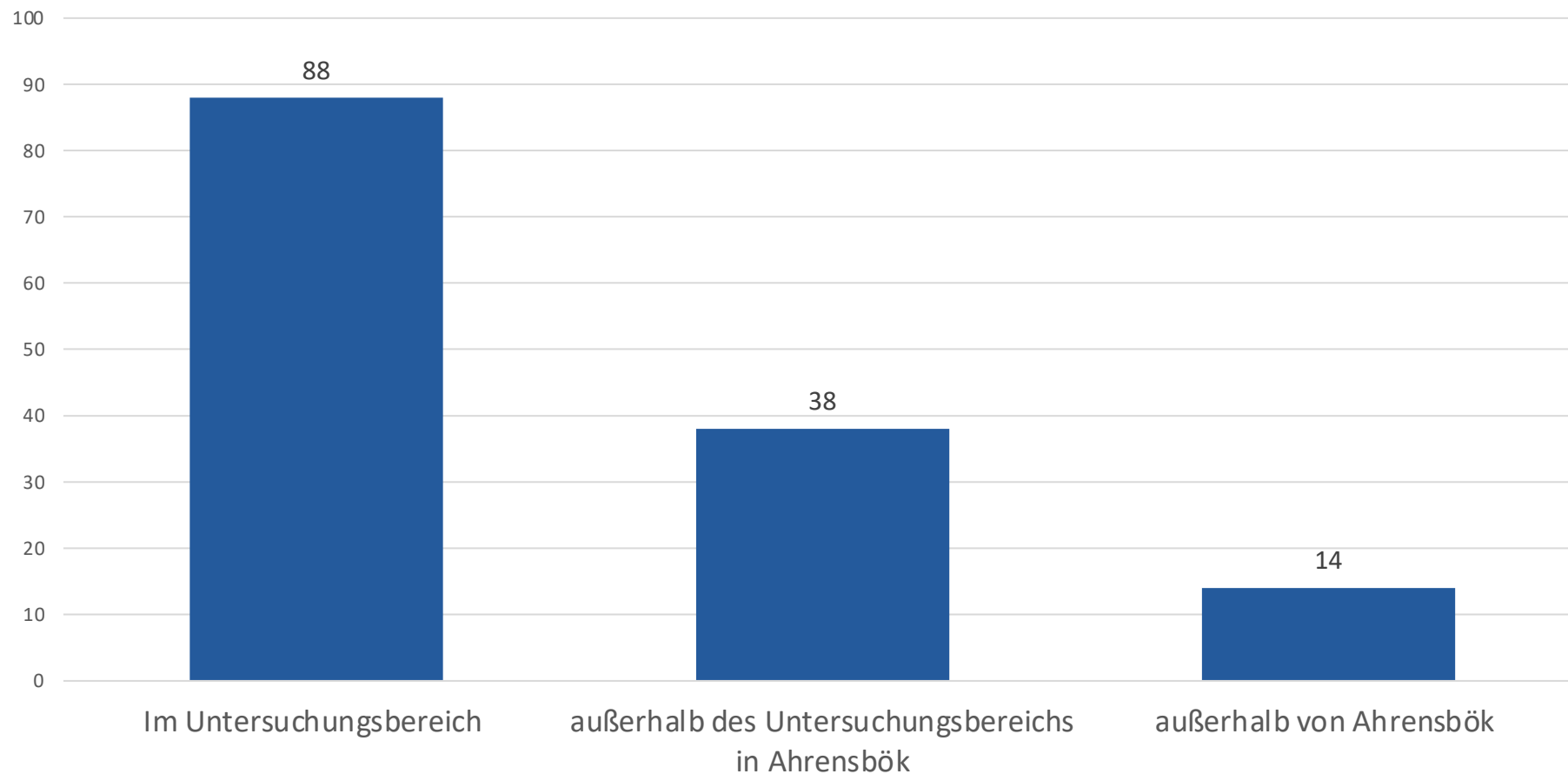


Frage 23: Ich bin

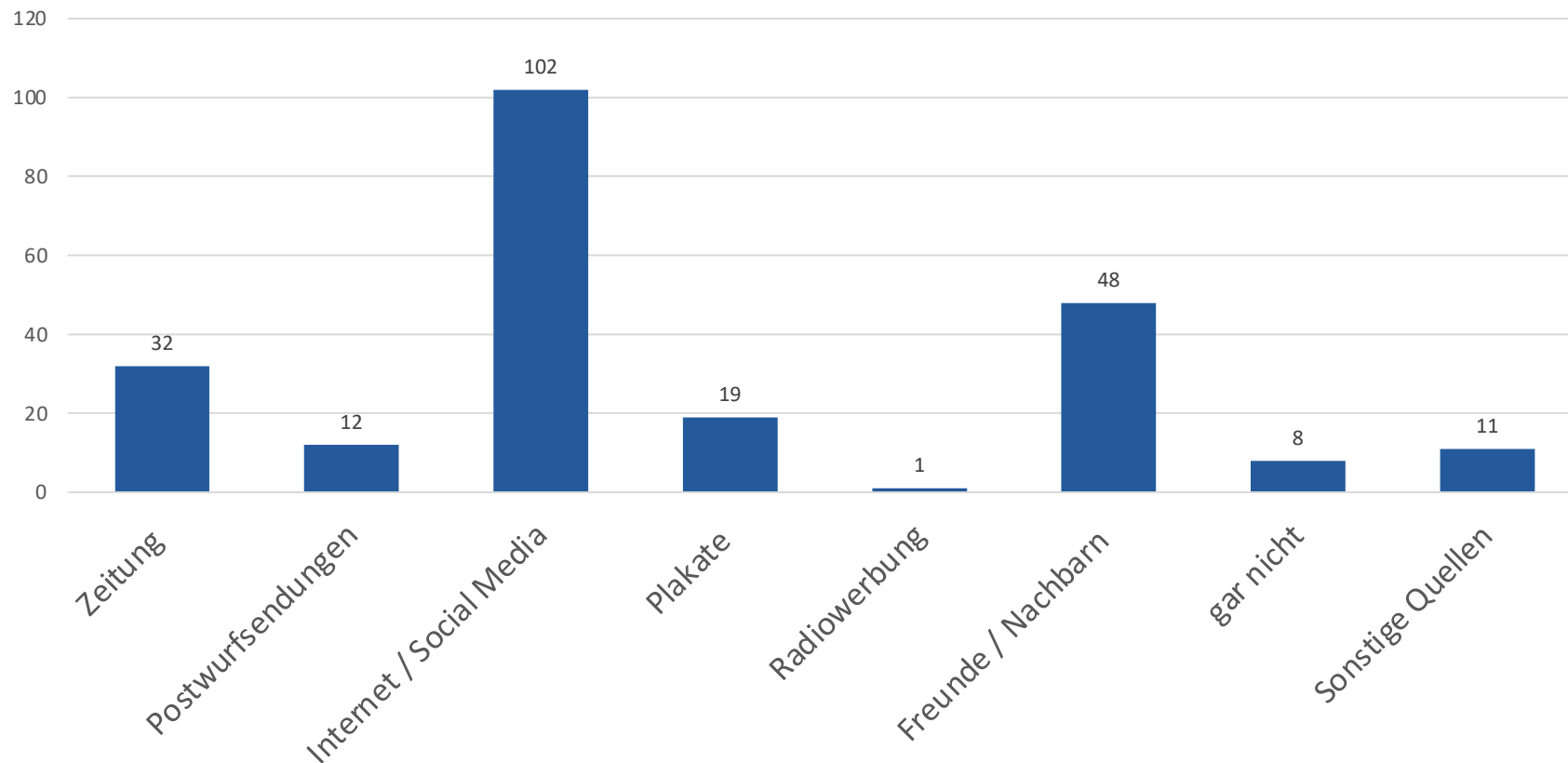


■ männlich ■ weiblich ■ divers

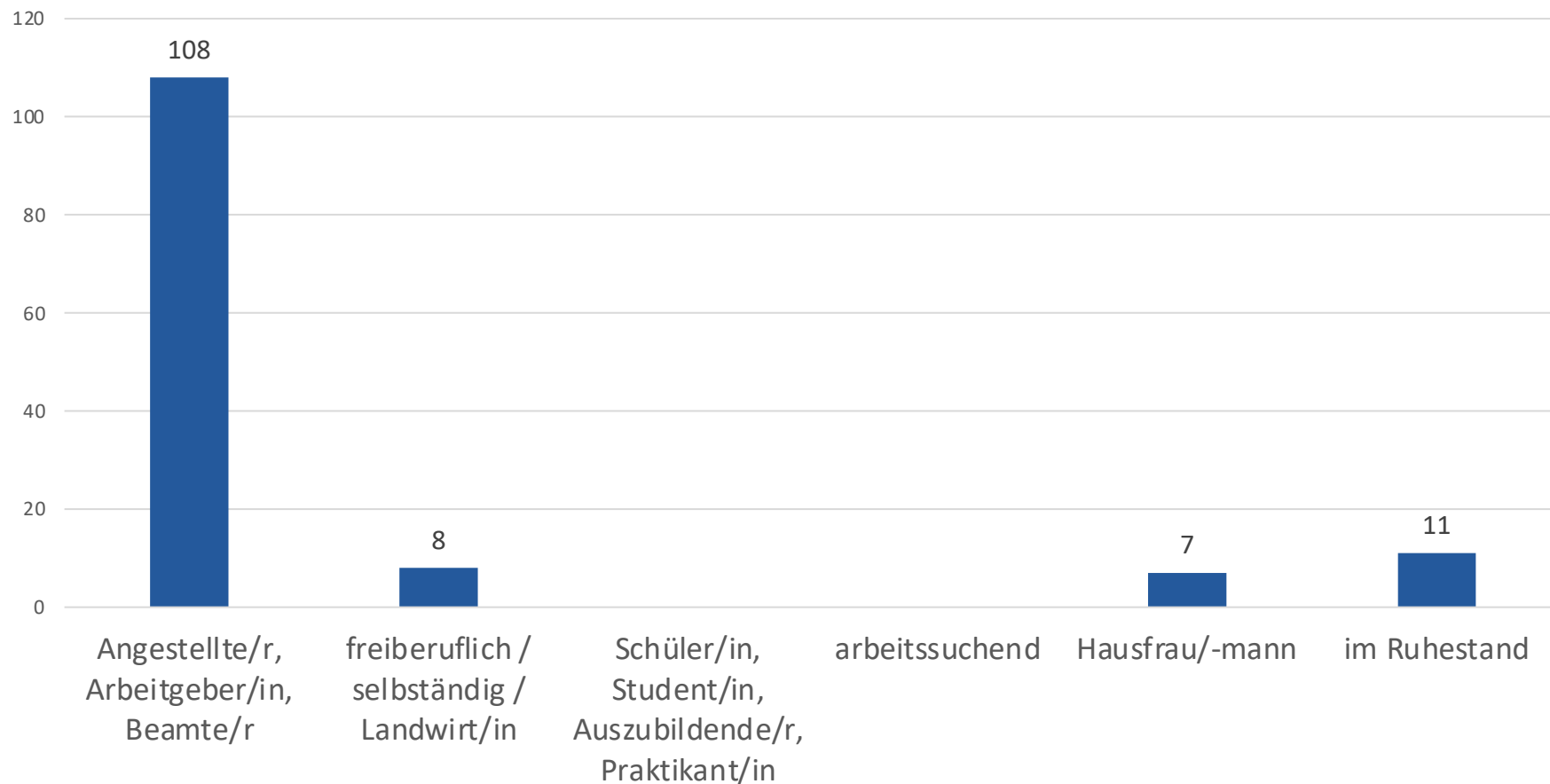
Frage 24: Ich wohne



Frage 25: Über Angebote und Aktivitäten in Ahrensböök erfahre ich  
vorwiegend / informiere ich mich über (max. 2 Antworten)



Frage 26: Ich bin (tätig als)



## Fazit Karte





## Fazit Karte





An aerial photograph of a town and its surrounding landscape. The town is centrally located, featuring a dense grid of residential buildings with red-tiled roofs. To the left of the town is a large, irregularly shaped green field, possibly a golf course or a large park, with several small ponds. To the right and bottom of the town are various agricultural fields in shades of green and yellow. The text "Vielen Dank!" is overlaid in white on the left side of the image.

Vielen Dank!